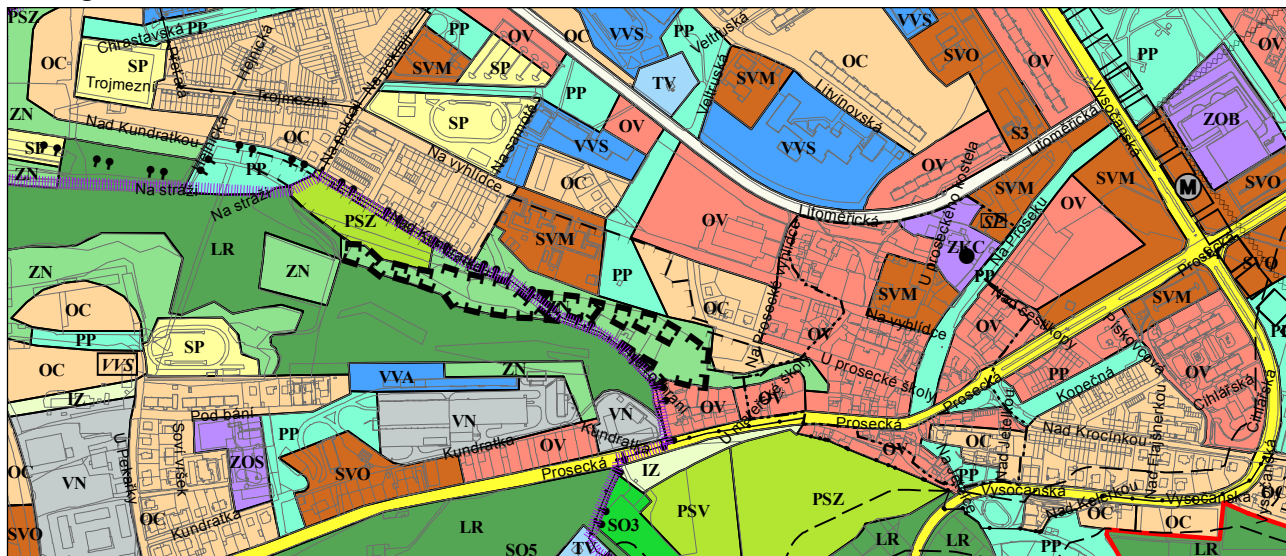


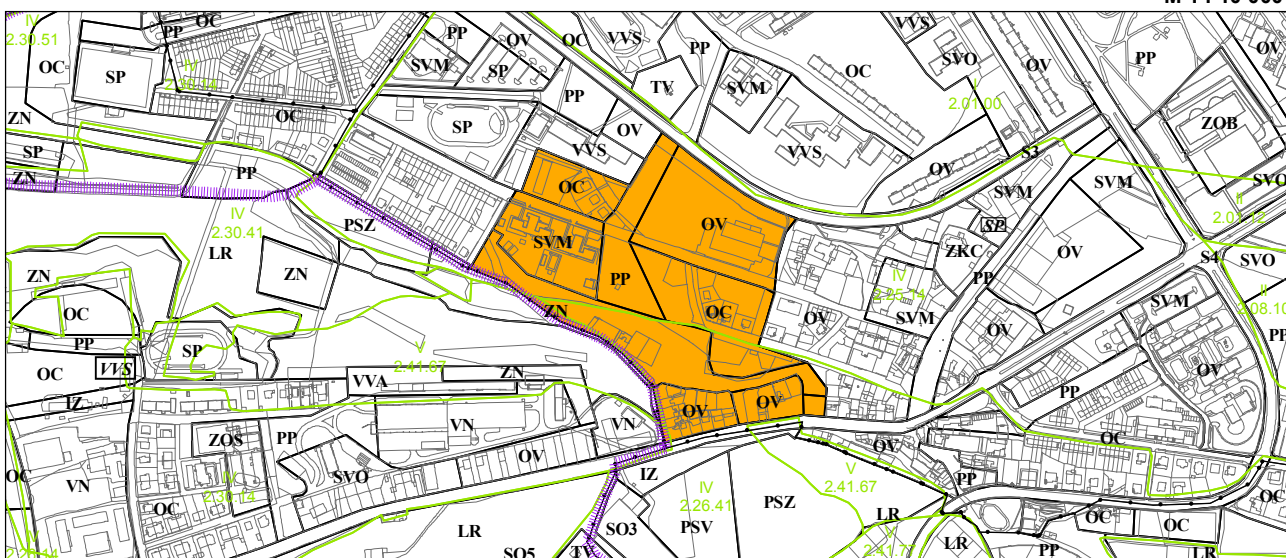
B. grafická část

Z 1874 / 07



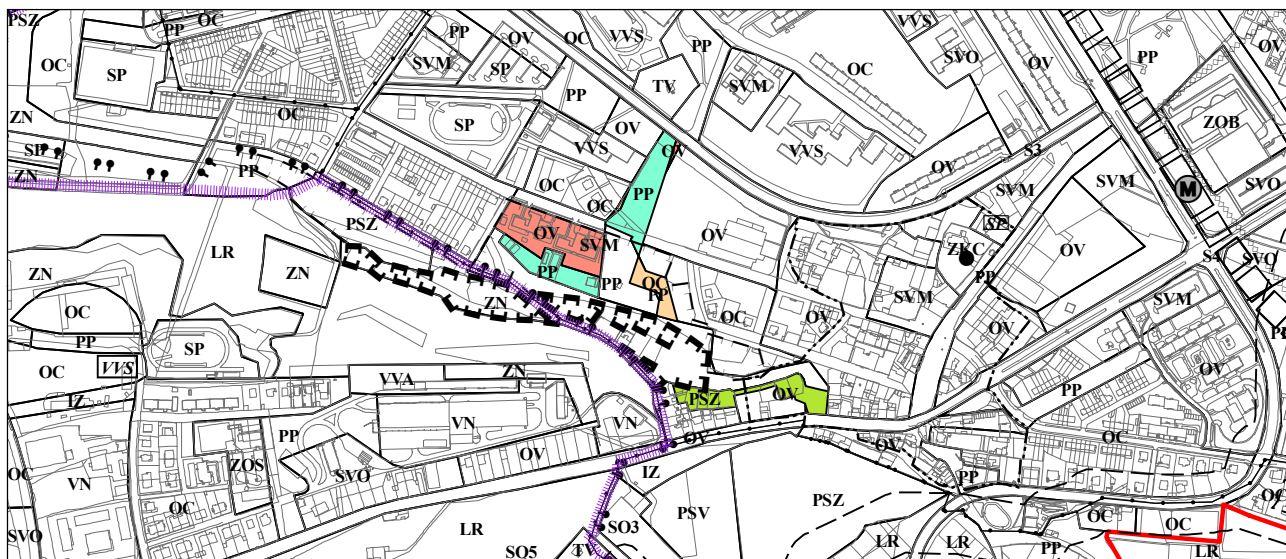
Výkres č. 4 - Plán využití ploch, platný stav před vydáním Z-1000/00

M 1 : 10 000



Zákras zadání změny schválený usnesením ZHMP č 13/30 ze dne 24.1.2008, s vyznačením hranic BPEJ

M 1 : 10 000



Návrh změny

M 1 : 10 000