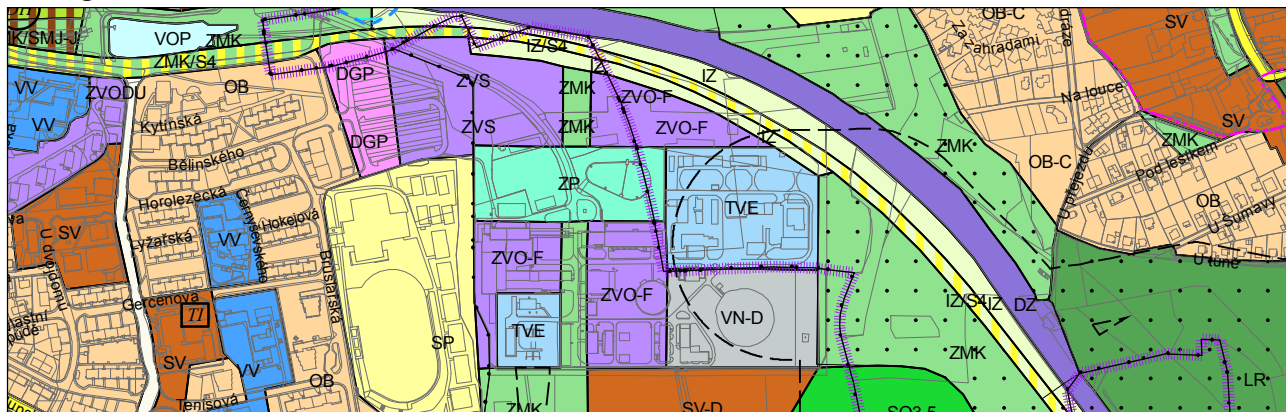
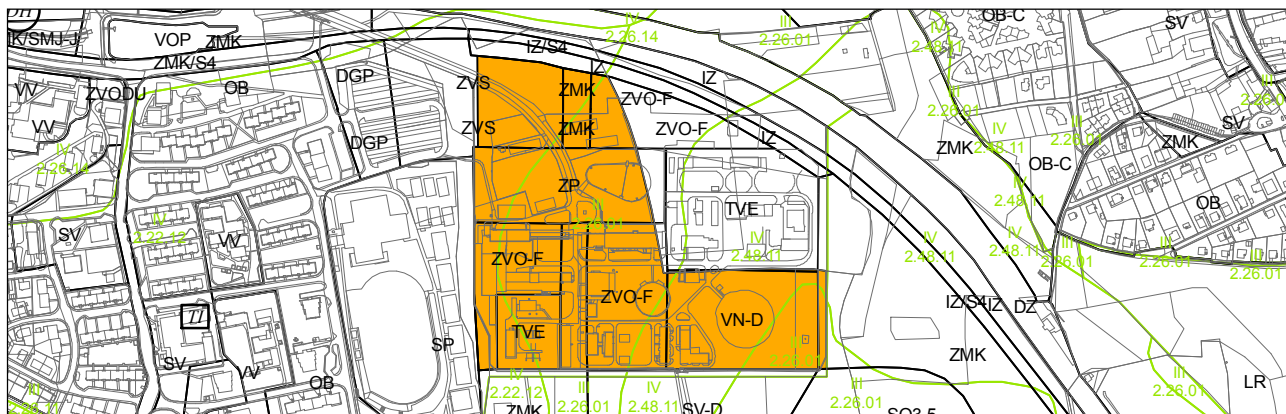


B. grafická část

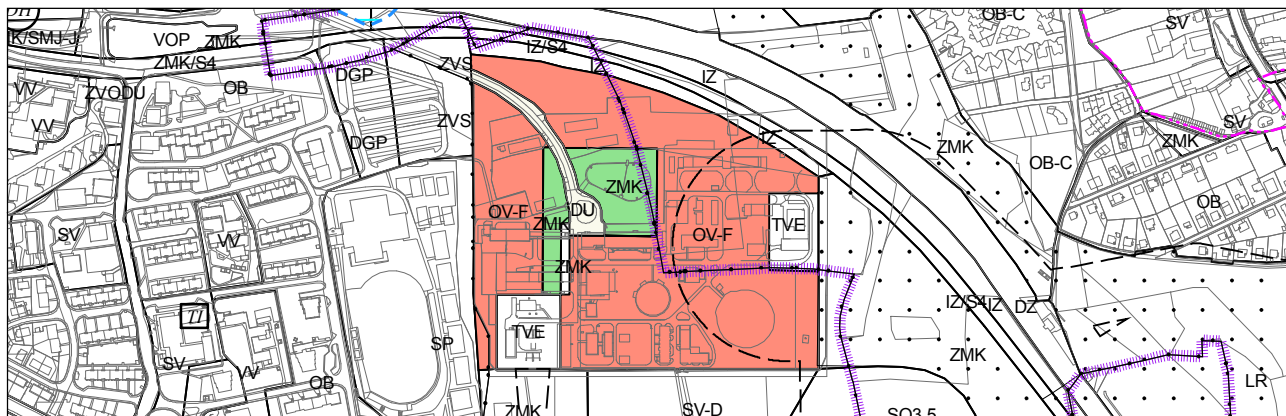
Z 1759 / 06



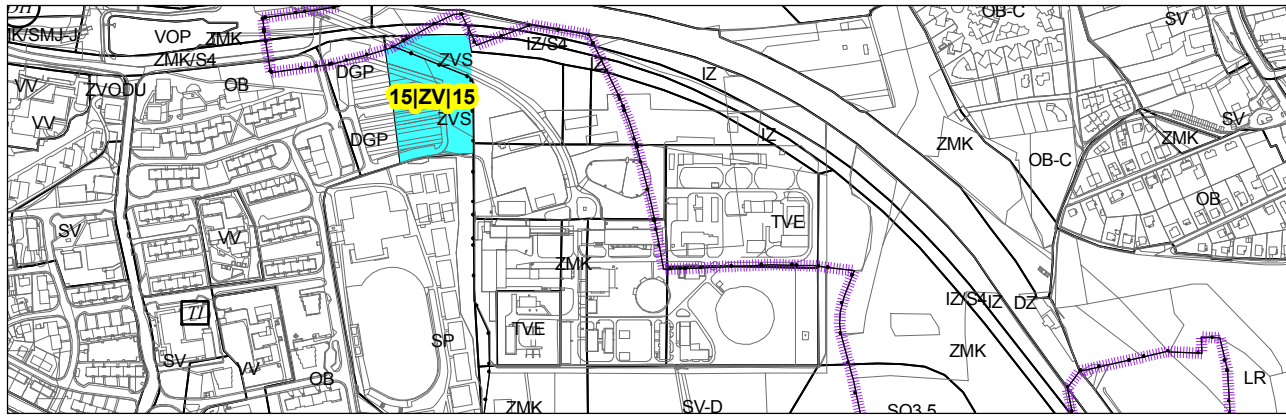
Výkres č. 4 – Plán využití ploch, platný stav po schválení změny Z 1000/00 usnesením ZHMP č. 40/14 ze dne 14. 9. 2006 M 1 : 10 000



Zákras zadání změny schválený usnesením ZHMP č 13/30 ze dne 24. 1. 2008, s vyznačením hranic BPEJ M 1 : 10 000



Návrh změny, výkres č. 4 - Plán využití ploch M 1 : 10 000



Návrh změny, výkres č. 4 - Plán využití ploch M 1 : 10 000