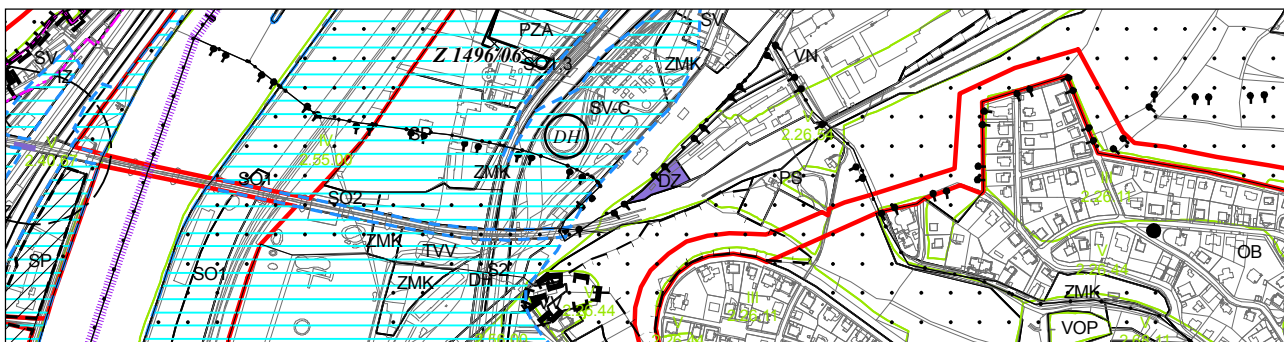


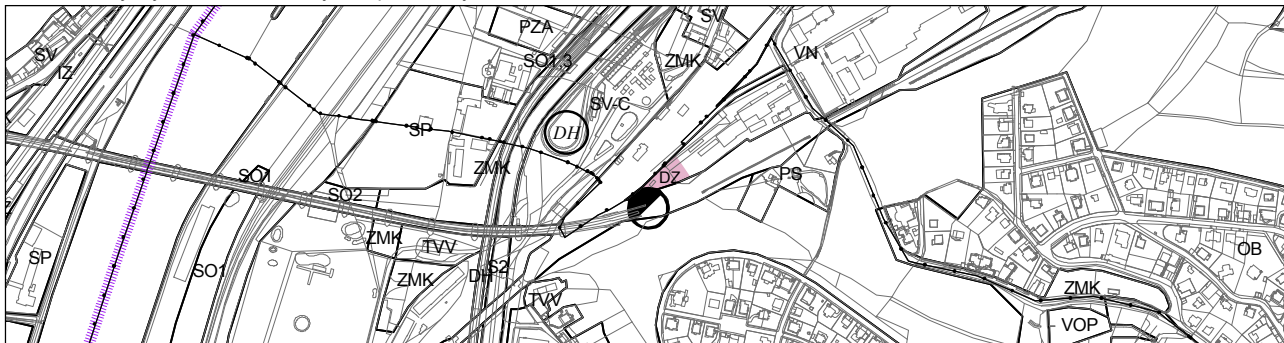
Výkres č. 4 – Plán využití ploch, platný stav po schválení změny Z 1000/00 usnesením ZHMP č. 40/14 ze dne 14. 9. 2006 M 1 : 10 000



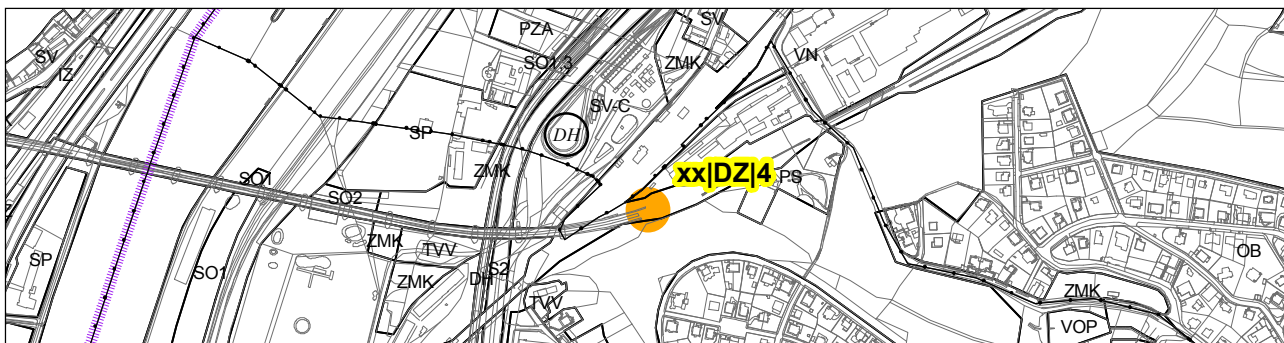
Zákres zadání změny schválený usnesením ZHMP č 35/06 ze dne 23.2.2006, s vyznačením hranic BPEJ M 1 : 10 000



Návrh změny, výkres č. 4 - Plán využití ploch s vyznačením hranic BPEJ M 1 : 10 000



Návrh změny, výkres č. 5 - Doprava M 1 : 10 000



Návrh změny, výkres č. 25 - Veřejně prospěšné stavby M 1 : 10 000