B. grafická část

Z 1388 / 06

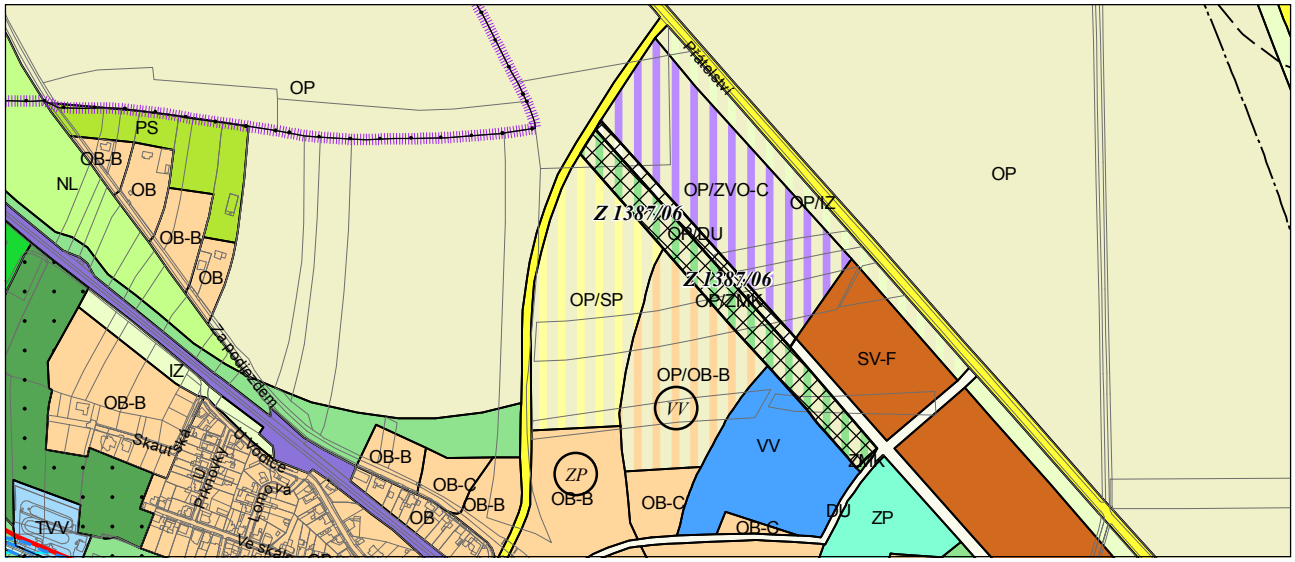

Výkres č. 4 – Plán využití ploch, platný stav po schválení změny Z 1000/00 usnesením ZHMP č. 40/14 ze dne 14. 9. 2006

M 1 : 10 000

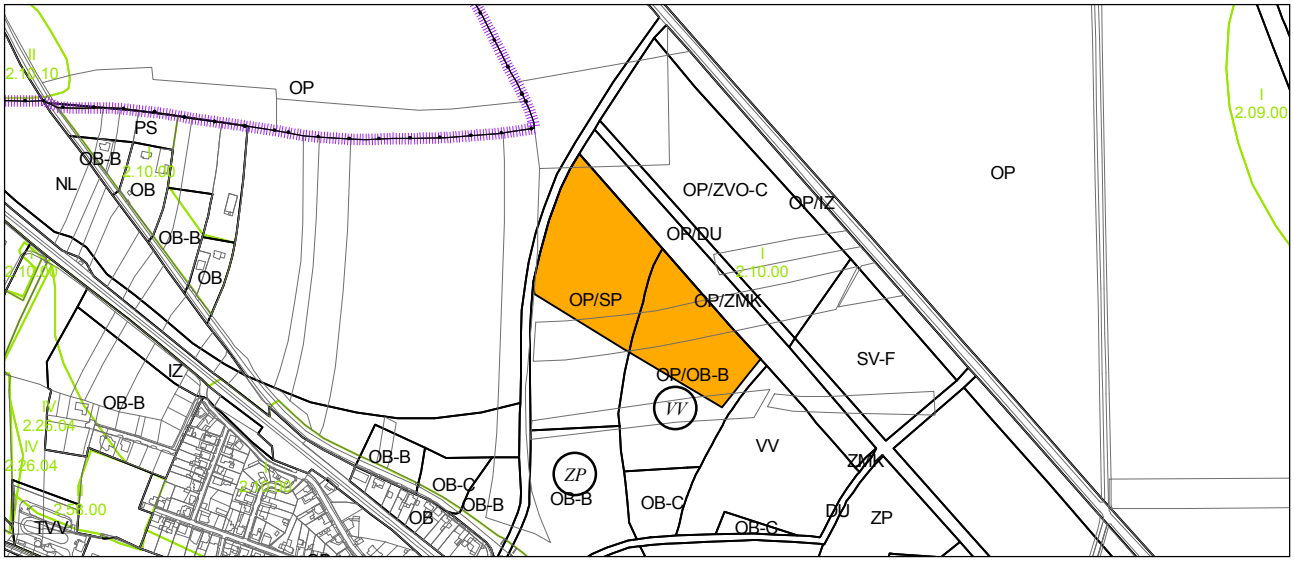

Zákres zadání změny schválený usnesením ZHMP č 35/06 ze dne 23.2.2006, s vyznačením hranic BPEJ

M 1 : 10 000

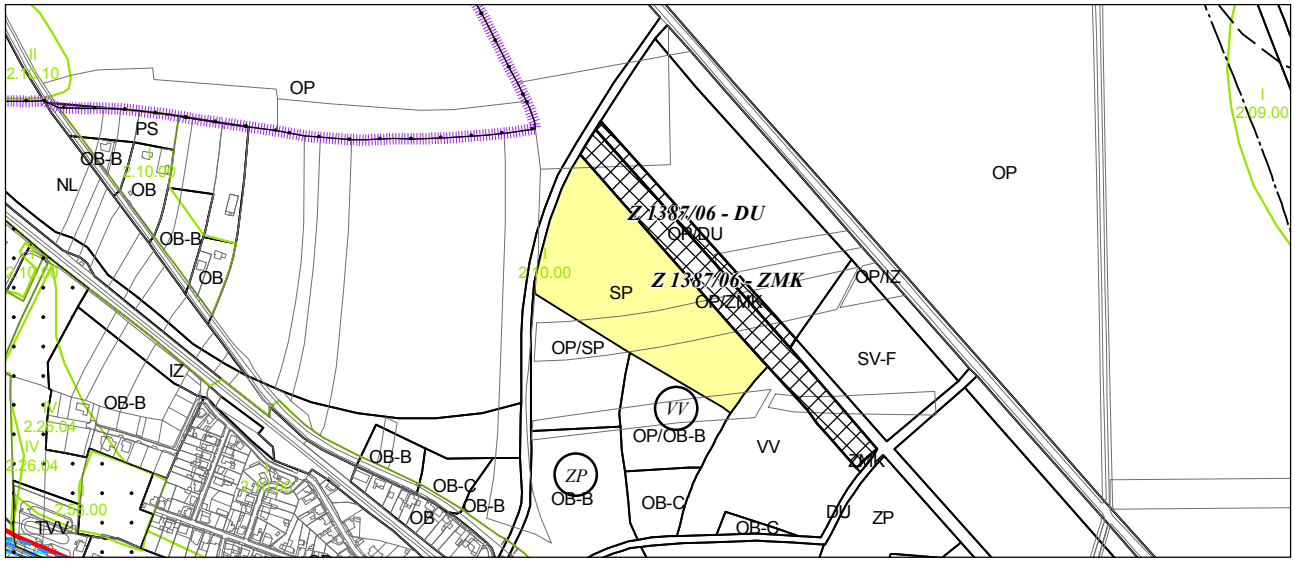

Návrh změny s vyznačením hranic BPEJ

M 1 : 10 000